


**RÉPUBLIQUE FRANÇAISE - TERRITOIRE DE BELFORT**  
**Plan Local d'Urbanisme de SEVENANS**



**6c - Plan de Prévention des Risques  
d'Inondation de la Savoureuse,  
du Rhône et de la Rosemontoise -  
Cartographie**

**P.L.U. approuvé par délibération  
du Conseil Municipal le 14 décembre 2016**



**PPRI DE LA SAVOUREUSE, DU RHÔME ET  
DE LA ROSEMontoise**  
Commune de Sévenans

Echelle : 1 / 5 000 (sous format A3)



Botans





Risque d'embâcle

Risque d'embâcle

Dorans

Risque d'embâcle

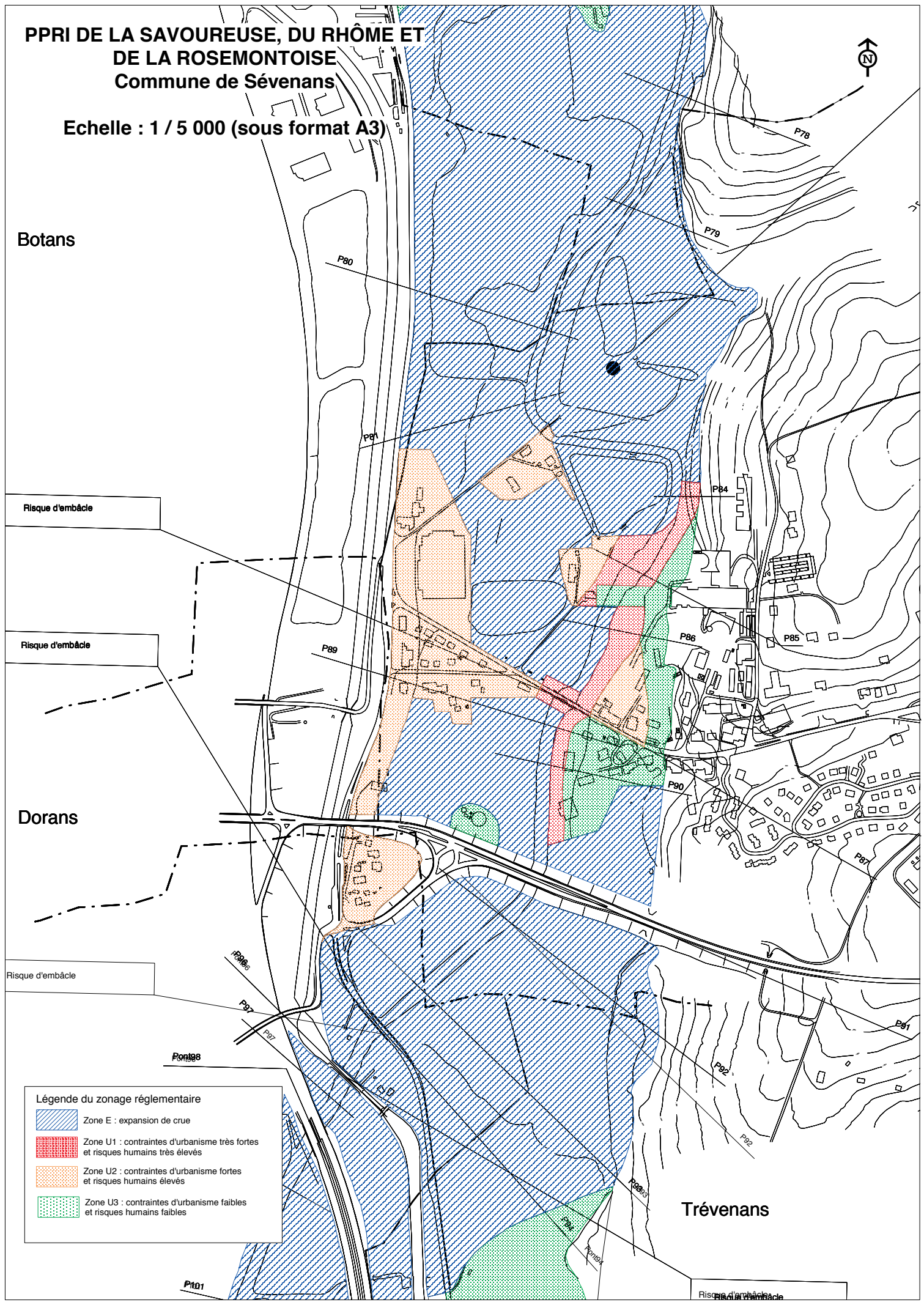
Légende du zonage réglementaire

-  Zone E : expansion de crue
-  Zone U1 : contraintes d'urbanisme très fortes et risques humains très élevés
-  Zone U2 : contraintes d'urbanisme fortes et risques humains élevés
-  Zone U3 : contraintes d'urbanisme faibles et risques humains faibles

Trévenans

Risque d'embâcle

P101





---

PRAGMA-SCF  
38 rue de la Chambre ■ 67360 GOERSDORF  
tel : 03 69 81 26 49 ■ info@pragma-scf.com  
www.pragma-scf.com

